


# Маркированные туристические маршруты в Крыму



## Красный маршрут - Евпатория - Мыс Керменчик (с.Песчаное) - г.Бахчисарай (железнодорожный вокзал) - Ай-Петринская Яйла - Ялта

*Промаркировано: г.Бахчисарай - с.Соколиное*

*Номер маршрута – WR1*

*Протяженность маршрута – 108 км.*

*Информация обновлена 27.06.2013 г.*

- Евпатория
- Каламитский залив 1854 высадившимися 6 (18) сентября в Евпатории соединёнными силами французов, англичан и турок
- Мыс Керменчик - Скифское городище III в. до н.э. Предположительно – крепость Палакион – названа в честь сына царя скифов Скилура – Палака. (около 30 км до г.Бахчисарай). От городища Керменчик по маркированной дороге можно дойти (8,5 км.) или доехать на велосипеде к Полю Альминского сражения.
- Памятник Альминскому сражению. Битва произошла 8 (20) сентября 1854 года и была первым крупным столкновением сил Российской Империи с войсками Англии, Франции и их союзников в Крымской войне 1854-1856 гг. Сражение состоялось при попытке русских войск заградить англо-французским союзным соединениям путь к Севастополю. Стоимость билета – 10 грн. На билеты для детей и студентов предоставляется скидка в 50 %.
- От поля Альминского сражения до Бахчисарая можно проехать на велосипеде или пройти пешком по маркированной дороге. Расстояние – 24,5 км.
- 0 км – г. Бахчисарай, ж/д вокзал.
- 1,5 км – Мечеть «Молла Мустафа» XVIII в., одна из немногих сохранившихся до наших дней.
- 1,6 км – сохранившиеся стены Мечети «Исми-хан» XVI-XVIII вв., долгое время использовавшейся в качестве склада. Пересечение двух маршрутов (красного и желтого WY1, который идет влево на автовокзал, а прямо на т/с Бешик-Тау и на Баштановку).
- 2,8 км – главная достопримечательность г.Бахчисарая – Ханский дворец, который был построен как родовая резиденция династии Гераев – правителей Крымского ханства. На протяжении двух с половиной столетий (с 1532г. до 1783г.) Бахчисарайский Дворец служил центром политической, духовной и культурной жизни государства крымских татар. Стоимость билета – 50 грн. На билеты для детей и студентов предоставляется скидка в 50 %.
- 3,1 км – Мечеть «Тахталы Джамии», 1704 г. Возведена дочерью Хаджи Селим Гирей хана – Бек Султан ханум. В 1885 году перестроена прихожанами. Мечеть действовала до 1928г., после закрытия использовалась как хозяйственное помещение. В 1989 году отреставрирована и одной из первых передана мусульманской общине.
- 4,0 км – Дом-музей Исмаила Гаспринского. Исмаил Гаспринский (1851-1914) – крымскотатарский просветитель, писатель и общественный деятель. К заслугам этой выдающейся личности, среди многого другого, относится и основание первого периодического издания на крымскотатарском языке: газеты «Терджиман-Переводчик», первый номер которой вышел в Бахчисарае в 1883 г. В настоящее время в здании бывшей типографии «Терджимана» по ул. Гаспринского 47а расположен

## Маркированные туристические маршруты в Крыму

мемориальный Дом-музей Исмаила Гаспринского, посетители которого могут ознакомиться с вехами биографии выдающегося просветителя. Стоимость билета – 20 грн. На билеты для детей и студентов предоставляется скидка в 50 %.

- 5,0 км – Зинджирлы медресе, 1500 г. Средневековое высшее учебное заведение, построенное и учрежденное ханом Менгли-Гераем, получило свое название от слова «зынджыр» - цепь: подвешенная над входной, открывавшейся внутрь дверью железная цепь заставляла каждого, кто входил в храм мудрости, почтительно склонять голову. Стоимость билета – 20 грн. На билеты для детей и студентов предоставляется скидка в 50 %.
- 5,4 км – Успенский пещерный монастырь. Основан в X-XI в.в. на месте явления чудотворной иконы Божьей матери переселенцами из Византии. Есть источник воды.
- 6,6 км – пещерный город Чуфут-Кале, VI – XIX вв. Поселение на горном мысу, позже известное под названиями Кырк-Ер и Чуфут-Кале, возникло в VI-VII в. как византийская крепость. Впоследствии, расширяясь и достраиваясь, укрепление существенно меняло свой облик. Здесь сохранились памятники разных периодов: крепостные сооружения времен Византии и Крымского ханства, мавзолей дочери хана Тохтамыша и развалины мечети ордынского времени, караимские кенасы и усадьбы. С востока город защищен крепостной стеною с воротами, а с юга – пещерным дозорно-оборонительным комплексом. На протяжении долгого времени город служил укрепленной твердыней крымских ханов, а впоследствии, вплоть до середины XIX в., продолжал оставаться местом проживания многочисленной караимской общины. Стоимость билета – 40 грн. На билеты для детей и студентов предоставляется скидка в 50 %.
- 7,5 км – Караимское кладбище в Иосафатовой долине «Балта Тиймез» XIV – XIX вв., (названное так по аналогии с иерусалимской долиной, где по пророчеству должен состояться Страшный суд).
- 8,2 км – средневековая дорога (предположительно с VI века), через 0,5 км можно перейти на зеленый маршрут WG1 или синий маршрут WB2.
- 9,4 км – т/с Бешик-Тау, оборудованная, источник (иногда воды нет), 15грн./чел./сутки.
- 14,9 км – Пещерный город Качи-Кальон. Этот комплексный памятник состоял, вероятно, из раннесредневекового сельского поселения, укрепления и пещерного монастыря, возникшего, очевидно, не ранее X-XII вв. Кроме многочисленных пещерных сооружений (всего около 150) и наземных построек особый интерес представляют свыше 120 тарапанов (давлен для винограда). Стоимость билета – 15 грн. - взрослый, для детей и студентов – 10 грн.
- Урочище Алимова балка. Неолитическая стоянка первобытного человека. Фрагменты наскальной росписи.
- 17,4 км – т/с Алимова Балка. 15 грн./чел./сутки. Есть источник воды. «Каменные ящики» - погребальные сооружения VI-IV вв. до н.э.
- 25,4 км. - Ущелье Терен-Джилга (Змеиная балка). Автодорога Бахчисарай-Ялта.
- Село Малое Садовое – есть магазины. С окраины села можно совершить пешую прогулку на юго-восток – к Суйреньской крепости (крепость VIII-XV вв. Сохранились остатки башни и часть оборонительной стены), продолжение маршрута на юго-запад – к т/с Мангуп.
- 31,4 км. т/с Мангуп - оборудованная. Есть вода, душ. Стоимость в своей палатке – 25грн./чел./сутки, в стационарной (с бельем) – 45грн./чел./сутки.
- С территории стоянки возможна экскурсия на пещерный город Мангуп-Кале. Это наиболее крупный «пещерный город» площадью 90 га. Поселение возникло в VI в. как

## Маркированные туристические маршруты в Крыму


византийская крепость, в XIV – XV вв. служило столицей княжества Феодоро, а с 1475 г. местом расположения османского гарнизона. Наиболее примечательные памятники - остатки оборонительных стен, многочисленные пещерные сооружения военного, культового и хозяйственного назначения, развалины усадеб и храмов, фундаменты базилики и княжеского дворца, караимское кладбище XV-XVIII вв., пещерные монастыри, в т.ч. действующий Южный. Последние жители покинули город в конце XVIII в. Стоимость билета – 20 грн. - взрослый, для детей и студентов – 15 грн.

- Село Ходжа-Сала. Есть магазины, кафе, гостиница «Мангуп», мини-гостиницы.
- 34км. – поворот в долину Алмалык-дере. В долине, справа от дороги большой раннесредневековый могильник III – IXвв.
- 37,3км. Долина Адым-Чокрак. Родник Илька-Чокрак на территории бывшего татарского села, выселенного в 1944г..
- 43,8км. г.Ирта-Каясы. Панорамная точка обзора на Коккозскую долину.
- 44,6км. Перевал Бечку или Кабаний.
- 45,4км.Туристская стоянка «Богатое ущелье». (15 грн./чел./сутки, вода в источнике Бечку-Чешме.)
- 48км. Село Поляна.
- 50,6км. Водохранилище у лечебного корпуса санатория «Чёрные воды». Минеральный источник Ауджи-су (на территории лечебницы).
- 55,1км. Посёлок Соколиное – есть магазины, охотничий домик Юсупова – архитектурный памятник начала XX в. Мечеть Али-Бея Булгакова XIXв. В 1,5 км. К С. – туристская база «Орлиный Залёт» АО «Крымтур».
- От с.Соколиное движение по т.н. Юсуповской тропе.
- 60км. Вход на территорию ландшафтного заказника «Большой каньон Крыма» – крупнейший каньон Украины, глубина >320 м., длина около 3,5 км. В каньоне растёт много редких видов растений. Река Аузун-Узень с живописными каскадами и водобойными котлами. Экскурсионный маршрут проложен до так называемой «Ванны Молодости» - водобойного котла глубиной до 4 метров. Стоимость прохода в «Большой каньон Крыма»- 40грн.
- 61км. Поворот от экскурсионной тропы к Ванне Молодости Большого Каньона на турстоянку Бойка.
- т/с Бойка – 15 грн./чел./сутки, вода в ручье Йохаган-су.
- От т/с Бойка возможен переход на синий маршрут WB2– т/сМногоречье 15 грн./чел./сутки.
- От турстоянки Бойка 3,5 км. до турстоянки Баш-Дере.
- т/с Баш-Дере – 15 грн./чел./сутки, вода в источнике Комарнын-Чохрагы.
- От т/с Баш-Дере 3 км.тропа поднимается до г.Куин-Тепе, которая является северным отрогом массива Ай-Петринской яйлы. От г.Куин-тепе лесная дорога через 2,5 км. выводит на плато Ай-Петринской яйлы.
- Выход на Ай-Петринскую Яйлу. Яйла – от тюркского «джайляу» - летнее пастбище - платообразные вершины гор с субальпийской растительностью, богатые карстовыми формами рельефа. На территории Ай-Петринской яйлы более 400 карстовых шахт и пещер. Глубочайшая из них – шахта Каскадная – глубина 405 метров. Переночевать на яйле, которая является территорией Ялтинского Горно-лесного заповедника можно в приюте Контрольно-Спасательной Службы Крыма, который расположен напротив метеостанции «Ай-Петри». Стоимость ночлега – от 60 грн./чел./сутки. В полевых условиях ночлег возможен у лесного кордона недалеко от Таракташской тропы. От выхода на плато 3,5 км. Стоимость – 15 грн./чел./сутки.

## Маркированные туристические маршруты в Крыму

- Метеостанция Ай-Петри – одна из старейших в Крыму. Ай-Петринский меридиан – памятный знак Крымской партии водных изысканий, установленный в 1913г.
- Таракташская тропа – территория Ялтинского Горно-лесного заповедника – живописная тропа, приводящая по отрогам хребта Таракташ (тюркс. «Каменный гребешок») к скале Ставри-кая и водопаду Учан-су (тюркс. «Летящая вода»).
- Ялта

# Маркированные туристические маршруты в Крыму



## Синий маршрут I – г.Бахчисарай (автовокзал) –пещ.город Бакла – т/с Фундук – долина р.Бодрак – г.Кугульник – т/с Оленья

*Промаркировано: г.Бахчисарай – г.Кугульник*

*Номер маршрута – WB1*


*Протяженность маршрута – 56 км.*

*Информация обновлена 26.02.2013 г.*

- 0 км – г.Бахчисарай, автовокзал
- 1,7км. Скала Топ-Кая. Обзорная точка.
- 2,8км. Спуск в ущелье Ирмени-Маале.
- 3,1км. Разрушенный армянский монастырь Св.Григория Просветителя.
- 3,4км. Старое русское кладбище. Часовня на братской могиле русских солдат, погибших и умерших от ран в Крымской войне 1854-56гг.
- 4,2км. Скала Саблу-Кая. Панорамная точка обзора на долину Бахчисарая.
- 4,6 км – г.Бахчисарай, колодец Асма-кую возле скалы Саблу-кая
- 5,2 км – г.Бахчисарай, развилка на маршруте, вправо через 300м - Ханский дворец, который был построен как родовая резиденция династии Гераев – правителей Крымского ханства. На протяжении двух с половиной столетий (с 1532г. до 1783г.) Бахчисарайский Дворец служил центром политической, духовной и культурной жизни государства крымских татар. Стоимость билета – 50 грн. На билеты для детей и студентов предоставляется скидка в 50 %. Влево на пещерный город Бакла (14,6 км), 1,6 км дорога идет параллельно с красным маршрутом, доводит до развилки: влево на п.г. Бакла (13,0 км), вправо уходит красный маршрут WR1 на п.г. Чуфут– Кале, Караимское кладбище, т/с Бешик-Тау.
- Ущелье Кучук-Ашлама. «Ашлама»-тюрк. «прививка винограда».
- 17км. Село Трудолюбовка. Есть магазин.
- 21,2 км – Пещерный город Бакла (тюрк. «боб», «фасоль»), IV-XIV вв. Укрепленное поселение состояло из цитадели и прилегающих к ней жилых кварталов. В настоящее время здесь можно увидеть остатки усадеб, оборонительной стены и более 90 пещерных сооружений, в том числе часовню, хозяйственные помещения, склепы. Особенностью данного пещерного города являются многочисленные вырубленные в скале зерновые ямы. Стоимость билета – 15 грн. - взрослый, для детей и студентов – 10 грн.
- Т/с Бакла. Необорудованная. Вода в источнике (пересыхает) под городищем.
- Долина Яман-дере («яман» - тюрк. – «плохой», «злой», русское название – Дурной яр) – средневековый некрополь IV-IXвв., в основном разграбленный «чёрными археологами».
- 24,1км.Место массового отдыха «Фундук» с отличным родником Афинис, 15 грн./чел./сутки.
- 27,7км.Спуск к реке Бодрак. Около 3-х км дорога вдоль искусственных озер. Перед Тумбаровой горой, дорога на юг – возможность перехода на синий маршрут WB2, по желтому (соединительному между двумя синими) маршруту.
- 30,1км. Поворот на желтый соединительный маршрут к Крымской астрофизической Обсерватории.
- 34км. – водохранилище Кугульник.
- г.Кугульник
- т/с Оленья



# Маркированные туристические маршруты в Крыму



## Синий маршрут II – т/с Бешик-Тау (г.Бахчисарай) – Кемаль Эгерек (1529m) - Ай-Петринская Яйла - Ялта

*Промаркировано: т/с Бешик-Тау – Многогоречье*


*Номер маршрута – WB2*

*Протяженность маршрута – 83 км.*

*Информация обновлена 26.02.2013 г.*

- Т/с Бешик-Тау – оборудованная, источник (иногда воды нет), 15грн./чел./сутки.
- Возможность перехода на красный WR1 и жёлтый WY1 маршруты.
- Пещерный город Тепе-Кермен. Городище возникает в VIв. и существует по XIVв. Более 250искусственных пещерных сооружений, в т.ч. два христианских храма, остатки оборонительных сооружений, жилые и хозяйственные пещеры.
- Т/с Сарабей – 15 грн./чел./сутки, вода – в хорошем каптированном роднике.
- Поселок Научный – есть магазины. По предварительной договорённости
- (организатор экскурсий - Бондарь Наталья Ивановна, тел.: +38 096-121-98-73)
- возможна экскурсия на Крымскую астрофизическую обсерваторию.
- 14,0 км – т/с Научный – 15 грн./чел./сутки, источник Хан-Чокрак напротив КПП Обсерватории.
- 14,4 км.Возможность перехода на синий маршрут WB1, по желтому (соединительному между двумя синими) маршруту.
- 15,8км. Бывшая т/б Приют Научный. Приют частично оборудован. Вода в колодце непригодна для питья. Урочище Плаксина поляна. Памятник партизанам на месте первого боевого построения Бахчисарайского партизанского отряда.
- 20,3км. т/с Финарос – Оборудована, 15 грн./чел./сутки. Вода в колодце у кордона «Финарос». Озеро. Рыбалка платная. Возможно размещение в гостинице «Финарос». Телефон для контакта 099 – 794-60-82
- 32,6км. т/с Шелковичное – Оборудована. 15грн./чел./сутки. Вода для питья в р.Каспана. Стоянка расположена на территории бывшего села Шелковичное – старое название Коуш. Село «Кууш» впервые упоминается в перечне плательщиков налогов в турецком кадылыке(административной единице) в 1633г.
- 34,3км. – брод через р.Кача. Подъём на кордон «Кермен». Возможна ночёвка на кордоне. Стоимость – 50грн. С чел./сутки. Контактный телефон 099 – 794-60-82
- 38,3км. -т/с Кермен – Оборудована, 15 грн./чел./сутки. Вода в роднике Чумнох-чокрак - 300м.
- 44,3км. Место для ночлега. Кемаль – без оплаты. Необорудована. Источник Кемаль.
- 45,2км. Вершина Кемаль Эгерек (1529m) - четвёртая по высоте точка Крымских гор.
- 54км.т/с Кош – Оборудована, 15 грн./чел./сутки. Вода в источнике Беш-Текне.
- Вариант перехода без спуска к ст.Многогоречье по Ялтинской яйле мимо г.Эндек и Рока к плато Ай-Петри.
- 57,5км. т/с Многогоречье - 15 грн./чел./сутки. Вода – в ручье Биюк-Узень.
- 61,5 км.Подъём на перевал Малые Ворота – переход на ст.Бойка.
- т/с Бойка. 15 грн./чел./сутки. Вода в ручье Йохаган-су.
- 66,5км. От т/с Бойка – переход на красный маршрутWR1. Путь на юг по красному маршруту через 3 км.выводит на т/с Баш-Дере.
- 75,5 км. Выход на Ай-Петринскую Яйлу.
- Ялта

# Маркированные туристические маршруты в Крыму



## Синий маршрут III – т/с Мангуп – Инкерман

*Промаркировано: -*


*Номер маршрута – В 2/3*

*Протяженность маршрута*

*Информация обновлена 16.06.2012 г.*

- 0 км – Пещерный город Мангуп-Кале. Это наиболее крупный «пещерный город» площадью 90 га. Поселение возникло в VI в. как византийская крепость, в XIV – XV вв. служило столицей княжества Феодоро, а с 1475 г. местом расположения османского гарнизона. Наиболее примечательные памятники - остатки оборонительных стен, многочисленные пещерные сооружения военного, культового и хозяйственного назначения, развалины усадеб и храмов, фундаменты базилики и княжеского дворца, караимское кладбище XV-XVIII вв., пещерные монастыри. Последние жители покинули город в конце XVIII в. Стоимость билета – 20 грн. - взрослый, для детей и студентов – 15 грн.
- т/с Мангуп - оборудованная. Стоимость в своей палатке – 20грн./чел./сутки, в стационарной (с бельем) – 40 грн./чел./сутки. Есть вода, душ.
- Пещерный монастырь Шулдан XIV-XV вв. Остатки пещерных храмов, культовых и хозяйственных построек монастыря.
- т/с Пятая балка – оборудованная. Есть вода.
- Инкерман

# Маркированные туристические маршруты в Крыму



**Зелёный маршрут – т/с Бешик-Тау (Бахчисарай) – ст.Сарабей – ур.Лаки-ст.Высокое – п.Куйбышево – с.Новоульяновка – ст.Мангуп – пещ.город Эски-Кермен – башня Кыз-Куле – пещ.монастырь Челтер-Мармара-с.Родное – объект №221 – т/с Алсу – т/с 17km – т/с Аязьма**

*Промаркировано: от г.Бахчисарай до т/с Мангуп*

*Номер маршрута – WG1*

*Протяженность маршрута – 67 км*

*Информация обновлена 27.02.2013 г.*

- 0 км – т/с Бешик-Тау, оборудованная, источник (иногда воды нет), 15грн./чел./сутки.
- 4,8км.-т/с Сарабей – оборудованная, 15 грн./чел./сутки. Вода в роднике Сарабей. От т/с Сарабей – 1 км на запад – возможен радиальный выход к пещерному городу Тепе-Кермен, VI-XIV вв. Здесь, на площади всего в 1 га вырублено свыше 250 пещерных сооружений в несколько ярусов, использовавшихся для содержания скота и как подвалы под усадьбами. Особый интерес представляет собой пещерный храм на северо-восточном краю плато с каменной алтарной преградой и вырубленной в скале купелью - баптистерием. На плато сохранились немногочисленные фундаменты наземных домов. Стоимость билета – 15 грн. - взрослый, для детей и студентов – 10 грн.
- 6км. Село Кудрино – есть магазин. Переход вброд через р.Кача. На маршруте, не доходя с.Высокое, есть озеро.
- 12,2км. Бывшее с.Лаки. Село уничтожено гитлеровцами 24марта 1942г. За поддержку партизан. Церковь Св.Луки (1904г.) Монастырь. Есть источник воды.
- 16,3 км – село Высокое – есть магазин, время работы магазина с 13-00ч. до 15-00ч. Во многих домах можно купить покушать чебуреки, пирожки и т.д.
- 18км. т/с Высокое – необорудована, 15 грн./чел./сутки, есть вода. Над стоянкой – г.Керменчик с остатками средневекового укрепления 14-15вв.
- 26,5км. Посёлок Куйбышево – есть магазины.
- Село Новоульяновка – есть магазин. Озеро.
- Выход на красный маршрут WR1 в 1 км восточнее пещерного города Мангуп-кале.
- 34,8 км – Пещерный город Мангуп-Кале. Это наиболее крупный «пещерный город» площадью 90 га. Поселение возникло в VI в. как византийская крепость, в XIV – XV вв. служило столицей княжества Феодоро, а с 1475 г. местом расположения османского гарнизона. Наиболее примечательные памятники - остатки оборонительных стен, многочисленные пещерные сооружения военного, культового и хозяйственного назначения, развалины усадеб и храмов, фундаменты базилики и княжеского дворца, караимское кладбище XV-XVIII вв., пещерные монастыри. Последние жители покинули город в конце XVIII в. Стоимость билета – 20 грн. - взрослый, для детей и студентов – 15 грн.
- т/с Мангуп - оборудованная. Стоимость в своей палатке – 20грн./чел./сутки, в стационарной (с бельем) – 40 грн./чел./сутки. Есть вода, душ.
- т/с Пятая балка – оборудованная. Есть вода.
- Пещерный город Эски-Кермен – крепость VI – XIVвв. Всего на городище насчитывается около 359 пещерных сооружений военного (боевые казематы), культового (церкви, часовни, усыпальницы) и хозяйственного назначения (зерновые ямы, цистерны для воды, погреба, подвалы, производственные помещения, стойла для скота). Во время




## Маркированные туристические маршруты в Крыму

осмотра внимание привлекают главные ворота города и колесная дорога, вырубленные в скальном массиве на южной оконечности городища; наземная базилика, построенная в VI в.; остатки оборонительных стен, усадеб, пещерные сооружения. Особый интерес представляет собой осадный колодец, вырубленный в толще скалы, от поверхности до подножия плато. Стоимость билета – 20 грн. - взрослый, для детей и студентов – 15 грн.

- Башня Кыз-Куле – остаток укрепления XIII – XV вв.
- Храм Донаторов – небольшая средневековая пещерная церковь, уникальные наскальные фрески XIVв..
- пещ.монастырь Челтер-Мармара
- с.Родное
- объект №221
- т/с Алсу
- т/с 17km
- т/с Аязьма

# Маркированные туристические маршруты в Крыму



**Желтый маршрут – г.Бахчисарай (железнодорожный вокзал) - г.Бахчисарай (автовокзал) – Плотинное – Соколиное**

*Промаркировано: г.Бахчисарай – село Плотинное*


*Номер маршрута – WY1*

*Протяженность маршрута – 35,7 км.*

*Информация обновлена 27.02.2013 г.*

- 0 км – г.Бахчисарай (железнодорожный вокзал)
- 1,7км.г.Бахчисарай, автовокзал
- Фонтан XVIIIв. – действующий. Вода в фонтане питьевая.
- 7,4км. т/с Бешик-Тау, оборудованная, источник (иногда воды нет), 15грн./чел./сутки.
- с.Машино. Есть магазин.
- 12,9км.с.Баштановка Есть магазин. Есть тургостиницы «Колесо» и «Бурун-кая». Ночлег от 50грн./чел./сутки.
- 13,9км.т/с Баштановка – необорудованная. 15грн./чел./сутки.
- 20,3 км – село Высокое – есть магазин, время работы магазина с 13-00ч. Ск до 15-00ч. Во многих домах можно купить покушать чебуреки, пирожки и т.д.
- 22,7км. т/с Высокое – необорудованная, 15 грн./чел./сутки, есть вода.
- Овраг Янган-Чаир – искусственное водохранилище. Место отдыха и рыбалки (платное).
- 28,7км. С.Плотинное. Есть магазин.
- 35,7км. село Соколиное – есть магазины, охотничий домик Юсупова – архитектурный памятник начала XX в. (в усадьбе – школа-интернат).
- Переход на красный маршрут WR1. Вход в ландшафтный заказник «Большой каньон Крыма» – крупнейший каньон Украины, глубина >320 м., длина около 3,5 км. В каньоне растёт много редких видов растений. Стоимость прохода в «Большой каньон Крыма» - 50грн.

# Маркированные туристические маршруты в Крыму



## Зелёный маршрут -с. Плотинное – т/с «Богатырь» - Т/с «Бойка» - Ай-Петринская яйла

*Промаркировано: село Плотинное - турстоянка «Богатырь»  
Номер маршрута – WG2  
Протяженность маршрута –17,3 км.  
Информация обновлена 27.02.2013 г.*

- 0 км – с.Плотинное. Есть магазин.
- 2,2км. – с.Нагорное
- 4,3км. т/с «Богатырь», оборудованная, источник , 15грн./чел./сутки.
- 8,2км. Махульдурский перевал (1091м.) В 150м. к З – на возвышенности Килисе-тепе руины Храма Христа Спасителя (Хв.). Массив г.Бойка в средневековье занимали владения монастыря, центром которого и был Храм Христа Спасителя.
- 11,2км. т/с «Бойка». 15грн./чел./сутки. Вода в ручье Йохаган-су.
- Переход на красный маршрут WR1 через т/с Баш-Дере на Ай-Петринское плато – 6,5 км. синий маршрут WB2 до т/с Многогоречье 9 км..
- 17,3км. Ай-Петринская Яйла. Вершина г.Эндек. Выход на соединительный маршрут. Переход на красный маршрут WR1, синий маршрут WB2.